

# EL JESÚS

## GUÍA DE SENDEROS DE TIJARAFE SENDERO N°3

# EL TIME

---

**Distancia:** 5.377 metros →

---

**Dificultad:** Baja 

---

**Tiempo:** 2h 07' 00" 

---

**Altitud mínima:** 479 m.s.n.m. 

---

**Altitud máxima:** 639 m.s.n.m. 

---

**Descripción:** Parte desde la Ermita de El Jesús (Bien de Interés Cultural). El sendero avanza entre vinagreras, cornicales, tuneras y almendreros hasta alcanzar la Fuente del Toro, y atraviesa el barrio de Arecida. El camino continúa en este medio rural hasta culminar en el Mirador del Time .

---

**Conexión con otros senderos:** Desde La Ermita del Jesús, nuestro punto de partida, también comienza el Sendero Número 5 hacia la Playa del Jurado, y el Sendero Número 6, entrando por el Barranco del Jurado dirección hacia el pueblo de Tijarafe.

---

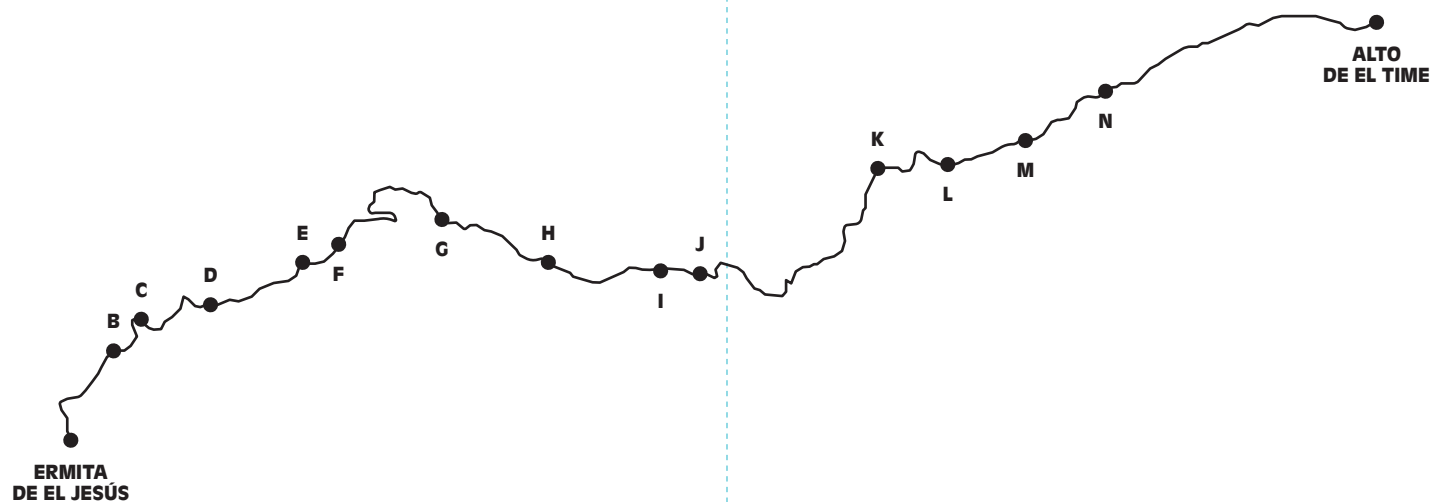
# 3

GUÍA DE SENDEROS DE TIJARAFE

SENDERO Nº3

EL JESÚS

EL TIME



- A. ERMITA DE EL JESÚS
- B. PLAZA DE EL JESÚS
- C. LA FUENTE DEL TORO
- D. LA CRUZ DE LAS PAREDES
- E. BARRANCO DE LOS GOMEROS
- F. ESCUELA DE EL JESÚS
- G. ARQUITECTURA INDIANA
- H. EL CASINO
- I. TIENDA DE DON ELÍAS CÁCERES
- J. TIENDA DE LOS GALANES
- K. LOMO DE LOS CARDOS
- L. LA MOLINA DE LA PUNTA
- M. LOMO JUAN DEL VALLE
- N. PLAZA DE LA PUNTA
- Ñ. ALTO DE EL TIME







# UNA PUERTA, UN PASADIZO

Si miras la puerta de la Ermita de El Jesús correctamente, con ojos de viajero, no verás una simple puerta. Desde fuera, verás la puerta de un edificio religioso tan histórico como sencillo, sin ventanas, sin adornos.

Pero si la miras desde dentro, encontrarás un inespe-

rado pasadizo hacia épocas remotas. Un pasadizo es especial, al aire libre, que te llevará a conocer el carácter humilde de los habitantes de Tíjarafe a través de su agricultura, entre almendros, higueras, aguacateros y plataneras, o su arquitectura, tanto tradicional como indiana.

0h 00' 00" 588 m.s.n.m.

**Ermita de El Jesús.** Da comienzo nuestro sendero en la ermita de El Jesús, en el borde mismo del Barranco de El Jurado. Accedemos a ella por un cruce que baja desde la Carretera LP1, justo antes de llegar a El Jurado, señalizado con un cartel que dice "El Jesús" La ermita fue construida en la segunda mitad del siglo XVI y tenía, desde 1603, una Cofradía del Dulce Nombre de Jesús que se encargaba de hacer procesión el segundo domingo de cada mes y de hacer fiesta el 1 de enero, que aún se conserva. Bordeamos la ermita por el lado sur, a la derecha de la fachada, hasta que encontramos la entrada del camino, justo finalizada la plaza de la ermita.



0h 1' 30" 575 m.s.n.m.

**Cruce con una pista de cemento.** Giramos a la izquierda y llegamos a un grupo de casas, pasado el cual subimos una cuesta flanqueada por cañaverales que nos llevará hasta una plaza.

0h 3' 30" 614 m.s.n.m.

**La Plaza de El Jesús o Plaza de La Pestana.** Esta plaza se encuentra situada junto a la carretera general LP1. Enfrente, al otro lado de la carretera, se halla en su nicho la Cruz de la Pestana, vestida y enramada por los vecinos según costumbre local.

0h 4' 00" 602 m.s.n.m.

**Cueva de La Palmera.** Atravesando la plaza en dirección sur, se bajan unas escaleras, que nos conducen a un camino de tierra. Avanzando unos quince metros, veremos a mano izquierda la Cueva de La Palmera, reconocible porque tiene una palmera delante. Esta cueva se utilizaba para almacenar las hortalizas que producían los terrenos de alrededor.

0h 9' 00" 600 m.s.n.m.

**Durante unos minutos, seguimos caminando por el sendero que conserva a trozos de su empedrado original entre una vegetación de vinagreras (rumex lunaria), cornicales (periploca laevigata), tuneras (opuntias) y almendreros. Estas plantas son muy comunes del paisaje de Tíjarafe a la altura a la que nos encontramos. Particularmente, las tuneras (opuntias y nopales) y los almendreros fueron, en su tiempo, un complemento alimenticio y económico para los campesinos pues, tanto los tunos como, en mayor medida, las almendras, fueron objeto de trueque o de comercio. Llegamos a un grupo de casas habitadas.**

0h 11' 00" 607 m.s.n.m.

**Carretera General.** En este punto, el sendero ha quedado sepultado por el escombros de una obra en la carretera. Antes bajaba por el barranquero, junto a unas cuevas que se usaban para criar cochinos. Ahora caminaremos por el margen derecho de la carretera unos veinticinco metros.

0h 12' 30" 610 m.s.n.m.

**La Fuente del Toro.** Cruzamos la carretera y entramos en la Zona Recreativa Fuente del Toro. Se trata de un merendero público en un agradable jardín. A la izquierda se encuentra la Fuente del Toro, que antiguamente era utilizada para consumo humano, lavadero de ropa y bebedero para el ganado. Fue reformada en 1963. Saldremos de la Zona Recreativa avanzando por el ancho camino empedrado con lajas y tomando el desvío a la derecha que veremos al fondo.





0h 15' 00" 624 m.s.n.m.

Antiguamente esta zona producía en seco, especialmente papas y garbanzos colorados. Ahora lo encontramos sembrado de cultivos comerciales: aguacateros y viñedos. Todavía encontramos algún que otro frutal para autoconsumo como cirueleras, nispereros y breveras.

0h 17' 00" 632 m.s.n.m.

**Arquitectura tradicional.** El camino desemboca en una pista sin pavimentar que seguiremos en dirección sur. A la derecha encontraremos un pajero construido con piedra seca y restaurado recientemente. A la izquierda tenemos una vivienda rural tradicional, con tejado a cuatro aguas y paredes levantadas con piedras de las canteras del municipio.



0h 17' 30" 633 m.s.n.m.

**La Cruz de las Paredes.** Llegamos al cruce con un importante camino que iba directo desde el mar a la cumbre. En él nos encontramos la Cruz de las Paredes, que se encuentra metida en un nicho de blanco. Seguimos el camino en dirección sur, entre cultivos hortícolas de autoconsumo.

0h 19' 20" 633 m.s.n.m.

Al pie del cartel de "Turismo Rural", encontramos un cruce con una bajada de cemento. Continuamos hacia el sur, de frente, por una pista de tierra.

0h 22' 00" 638 m.s.n.m.

Nuevo cruce con otra pista de cemento. Continuamos a la izquierda por la pista sin pavimentar, entre almendreros, higueras y aguacateros.

0h 24' 40" 628 m.s.n.m.

**Barranco de Los Gomereros.** A la izquierda vemos el cruce por el que sube el sendero del Barranco de Los Gomereros en cuya margen nos encontramos. Nosotros seguimos hacia la derecha, pasando por el porche de unas viviendas.

0h 26' 00" 621 m.s.n.m.

**Escuela de El Jesús.** El camino nos lleva hasta la antigua "Escuela mixta de El Jesús", que acogía, a mediados del siglo XX, a medio centenar de niños y niñas de edades comprendidas entre 6 y 14 años. Presenta una arquitectura tradicional con puertas pintadas y una cruz en la pared. En 1966 se trasladó a la escuela mixta de El Jesús/El Pinar, en el edificio que hoy ocupa el albergue.

0h 27' 30" 617 m.s.n.m.

El camino se tuerce, en curva cerrada a la derecha, frente a una casa habitada y una cruz mediana de madera, que se encuentra enclavada en el suelo. Bajamos hacia el cauce del barranco paralelos a la carretera general.

0h 31' 00" 597 m.s.n.m.

Justo antes de llegar al cauce del Barranco de Los Gomereros, encontramos, a mano izquierda, una cueva donde antiguamente herraban a los animales (principalmente ganado vacuno). La veremos mejor desde la ladera de enfrente. En el fondo del barranco caminaremos por una pista de tierra que va a dar a la carretera general. No llegaremos hasta ella: buscaremos, a la izquierda, una rampa hecha con piedras por la que subiremos. Estamos ya en el barrio de La Punta.

0h 34' 30" 610 m.s.n.m.

En este punto del camino, a la izquierda, podemos observar restos de lo que antiguamente fue una vivienda, asentada junto a una cueva que se utilizaba como cocina.

0h 36' 40" 612 m.s.n.m.

Finaliza el camino de tierra, cruzándose con una pista de asfalto, para tomar una bajada a la derecha.









0h 37' 00" 609 m.s.n.m.

**Arquitectura indiana.** Alcanzamos un cruce constituido, a la izquierda, por dos caminos de cemento, y uno de asfalto en bajada a la derecha. En este cruce encontraremos un hermoso ejemplo de arquitectura indiana que nos recuerda la emigración a las Antillas de nuestros antepasados. Es una arquitectura con otras tipologías y otros materiales: cubiertas planas, paredes de ladrillo y elementos decorativos que no cabían en la arquitectura rural tradicional. Bajamos por la pista asfaltada.

0h 41' 00" 596 m.s.n.m.

Llegamos a un cruce en el que nos encontramos, a mano derecha, un depósito de agua. Nuestro camino continúa de frente siguiendo un camino que linda con una casa a mano izquierda. Una vez pasada la casa nos incorporamos a un camino de cemento que nos vuelve a llevar a un cruce con la carretera asfaltada que continuaremos de frente.

0h 45' 00" 580 m.s.n.m.

**El Casino o Arcida.** Cruce con la Carretera General LP1. Hasta hace poco había una fuente, llamada Fuente de Arcida, que desapareció al ampliar la carretera principal. Antes de cruzar la carretera, a mano derecha, nos encontramos con El Casino, una especie de sala de fiestas hasta los años 50 del siglo XX. Es un edificio de dos plantas, de arquitectura indiana, con amplios ventanales y situado justo al borde de la carretera.

0h 45' 45" 578 m.s.n.m.

**Plaza de Arcida.** Al cruzar la carretera nos encontramos la Plaza de Arcida, en la que hay una cruz en su nicho. Tomamos el desvío que encontramos fácilmente justo antes de entrar en la plaza, que nos lleva por un camino pavimentado de cemento que circula entre un grupo de viviendas, algunas de ellas de arquitectura tradicional. Cuando se acaba el pavimento de cemento, tenemos, a mano derecha, la Huerta de la Cruz, donde hay, sobre el muro, una cruz cuidada por los vecinos.

0h 52' 00" 546 m.s.n.m.

**Tienda de Don Elías Cáceres.** A la izquierda del sendero nos encontramos con lo que era un antiguo comercio. Se trata de un edificio de una planta, y en él se vendían productos básicos que abastecían a los vecinos más cercanos (lentejas, garbanzos, gofio, entre otros). Seguimos de frente, despreciando el desvío a la derecha.

0h 55' 00" 538 m.s.n.m.

**Tienda de Los Galanes.** A la izquierda del sendero hallamos una casa en ruinas. Tan sólo se mantiene en pie, parte de las paredes, construidas en piedra. Esta era una tienda perteneciente a la familia de Los Galanes, que tenía negocios comerciales en el municipio. Les llegaban las mercancías por mar, a un pajero que tenían en la Playa del Jurado, y desde allí las subían por el camino hasta las medianías. A la derecha, en medio de unas huertas, se encontraba una molina. Dejando atrás la tienda, llegamos a otra, la tienda de Don Agustín, donde el camino gira hacia la izquierda, tomando una bajada poco pronunciada bajando un barranquero.

1h 01' 00" 527 m.s.n.m.

En el fondo del barranquero encontramos dos cuevas, a la izquierda del sendero, que servían para criar ganado.

1h 03' 00" 511 m.s.n.m.

Llegamos a un cruce en forma de horquilla; tomaremos el ramal de la derecha por una pista sin pavimentar.

1h 05' 00" 506 m.s.n.m.

El camino traza una curva hacia la derecha, delimitado por grandes piedras. Seguimos el camino, así señalizado, por una bajada que nos lleva a otra pista sin pavimentar, en la que seguiremos hacia la izquierda, según indica la señal

vertical. Avanzamos por la pista hasta que ésta se termina, y continuamos por el sendero estrecho y empinado que se abre a la izquierda. El camino nos llevará a circular por un morro hasta que nos cruzamos con una pista de cemento. Seguimos de frente.

1h 20' 00" 518 m.s.n.m.

**Lomo de Los Cardos.** Pasado ese último cruce, el camino deriva hacia la izquierda situándonos frente al Lomo de Los Cardos, reconocible porque tiene, en lo alto, una cruz vestida y enramada por los vecinos.

1h 24' 00" 532 m.s.n.m.

A la derecha, entre la maleza, asoma el tejado a dos aguas de una vivienda antigua, con las tejas sujetas con piedras para que no se las lleve el viento. A la izquierda, sobre la lomada, hay otra cruz.

1h 29' 00" 537 m.s.n.m.

**La Molina de La Punta y el Molino de Isidoro Rodríguez.** Pasado el fondo del barranquero, a la izquierda vemos el edificio en el que estaba la Molina de La Punta, junto al GR-130 en la que se molían cereales y leguminosas para hacer gofio. A continuación, el camino continúa hacia la derecha bajando por una pista asfaltada, el Camino La Molina, dejando a la izquierda un gran depósito de agua redondo. El molino de Isidoro Rodríguez está junto a la carretera general. Desmontada su estructura, llegó a ser el taller de un zapatero. De ambas estructuras sólo se conservan sus cuartos de molienda.

1h 32' 00" 532 m.s.n.m.

Veinte metros más allá, visualizamos un grupo de casas de turismo rural a la derecha del camino. La actividad del turismo rural ha significado una fuente de ingresos complementaria para las familias tijaraferas y una oportunidad para conservar antiguos inmuebles, rehabilitados para alojamientos.

1h 38' 00" 524 m.s.n.m.

**Lomo Juan del Valle.** En este tramo se visualiza el Lomo Juan del Valle, situado a la derecha del sendero. Caminamos por una calle asfaltada que discurre entre viviendas, siempre en dirección sur-sureste, por lo que en los tres cruces que encontraremos tomaremos a la izquierda, de frente y a la izquierda, respectivamente.

1h 44' 00" 523 m.s.n.m.

**Plaza de la Punta.** En torno al 13 de mayo se celebra aquí la fiesta del barrio de La Punta, en honor de Nuestra señora de Fátima (que se encuentra en la iglesia parroquial edificada en los años setenta del siglo XX) y a la Santa Cruz. La cruz está en un nicho que veremos al cruzar la calle y lleva ahí desde hace más de cien años. Continuamos por la calle que sube hasta la Carretera General.

1h 47' 00" 532 m.s.n.m.

Cruzamos la Carretera General y seguimos el sendero señalado "El Time-Los Llanos de Aridane" Atravesaremos un conjunto de casas para dar a un paraje más despoblado desde el que podremos ver amplias panorámicas del municipio, especialmente del barrio de La Punta. Hacia el mar veremos los cultivos de aguacateros y, sobre todo, de plataneras. Nos encontramos en una de las principales zonas productoras de la isla. Este cultivo de exportación sólo fue posible en Tijarafe cuando se dispuso de agua de riego, lo que en La Punta comenzó a ocurrir en la década de 1930. Continuamos el camino en dirección al risco de El Time. En los cruces atenderemos a la señalización que veremos en marcas de pintura blanca y roja.

2h 07'00". 587 m.s.n.m.


**El Time.** Llegamos al fin del trayecto en el que nos encontramos una señal vertical que nos indica "Mirador El Time- Puerto de Tazacorte", "Tazacorte-Los Llanos de Aridane", "Roque de los Muchachos", "Tijarafe-Puntagorda" A pocos metros de este cruce, con dirección al Mirador de El Time, en la parte izquierda del sendero, sobre una pequeña loma y con difícil acceso, se encuentra la estructura de un antiguo molino, casi desaparecido. Se puede continuar por el sendero, hasta llegar al mirador de El Time, en donde podemos encontrar una zona de servicio, que cuenta con un bar/restaurante, una tienda y una parada de guaguas. Desde el mirador se puede observar el puerto de Tazacorte, Los Llanos de Aridane, el Barranco de las Angustias y La Costa de la Punta.






















## AYUNTAMIENTO DE TIJARAFE

Dirección:  
Plaza de la Paz, nº 1,  
38780 Tijarafe, Santa Cruz  
de Tenerife  
Teléfono:  
922 49 00 03 - 922 49 03 31  
Correo-e: [tijarafe@tijarafe.org](mailto:tijarafe@tijarafe.org)  
[visit.tijarafe.com](http://visit.tijarafe.com)

## GUAGUAS

Transportes Insular La Palma  
Teléfonos: 922 41 19 24  
Linea regular:  
110 Los Llanos - Puntagorda  
(consulta horarios en web)  
[www.tilp.es](http://www.tilp.es)

## APP

Transportes Insular La Palma



## TAXI

Teléfono: 618 30 93 49

## EMERGENCIAS Y SEGURIDAD

Urgencias sanitarias: 1-1-2  
Cruz Roja: 922 490 000  
Policía Local: 626 493 484  
Guardia Civil: 922 491 144

## RED DE SENDEROS DE LA PALMA

[www.senderosdelapalma.com](http://www.senderosdelapalma.com)

## CÓDIGO DE COLORES Y FORMAS DE BALIZAS




Continuidad de sendero:



Mala dirección:



Cambio de dirección:



## FUNDACIÓN 20/21 ESPACIO DE ARTE

Museo de arte contemporáneo  
e instalaciones dedicadas a la  
formación de artistas de todo el  
mundo.

Dirección:  
Plaza de la Paz, nº 1,  
38780 Tijarafe, Santa Cruz  
de Tenerife  
Teléfono:  
922 49 00 03 - 922 49 03 31  
Correo-e: [tijarafe@tijarafe.org](mailto:tijarafe@tijarafe.org)  
[visit.tijarafe.com](http://visit.tijarafe.com)

## ZONAS RECREATIVAS

**FUENTE DEL TORO:** se encuentra  
junto a la LP-1, junto al barrio  
de El Jesús. Tiene una  
superficie de 500m<sup>2</sup> y capacidad  
para 80 personas. Tiene accesos  
adaptados para minusválidos y  
amplio aparcamiento. Cuenta con  
fogones, agua corriente y baños  
públicos.

**EL LANCE:** ubicada a un kilómetro  
y medio subiendo por la  
carretera del Camino de los  
Riveroles, desde la LP-1, cuya  
entrada se halla 300 metros del  
barranco de Garome. Cuenta con  
tres cobertizos independientes  
con cocina y agua potable. Zona  
de baños públicos adaptado para  
discapacitados. Zona de recreo  
con columpios para los más  
pequeños, varias mesas de tamaño  
familiar.

**TINIZARA:** se encuentra junto a  
la LP-1 en el barrio de Tinizara  
300 metros antes del barranco de  
Garome. Cuenta con un cobertizo,  
asadero, agua potable y varias  
mesas de tamaño familiar.